




Planinsko društvo Ribnica vas skupaj s PD Kočevje vabi na **13. skupni pohod**, na:

ZAHODNE JULIJSKE ALPE (Italija):

A: VELIKI NABOJS

(Nabois Grande, 2.313 m), po ferati Via Alpinistica Gasparini Florit,

B: sedlo NABOJS (1.973 m) po lahki planinski poti.



Soseda: Viš na levi in Veliki Nabojs na desni, vmes pa sedlo Nabojs, foto Zdenka M

- **KDAJ:** v soboto, **17. avgusta** 2019.
- **ODHOD:** v soboto ob **3.30** z glavne avtobusne postaje v Kočevju, ob **3.45** z glavne avtobusne postaje pri cerkvi v Ribnici.
- **PREVOZ:** organiziran.

- **IZHODIŠČE POTI:** dolina Zajzera (897 m).
- **VIŠINSKA RAZLIKA:** A: 1.416 m. B: 1.076 m.
- **NAČRT POTI:**

A skupina: dolina Zajzera (897 m)–koča Pellarini (1.499 m)–Via Alpinistica Gasparini Florit– Veliki Nabojs (2.313 m)–sedlo Nabojs (1.973 m)– koča Pellarini (1.499 m)–Zajzera (897 m).

B skupina: dolina Zajzera (897 m)–koča Pellarini (1.499 m)–sedlo Nabojs (1.973 m)–koča Pellarini (1.499 m)–Zajzera (897 m).

- **ZAHTEVNOSTI POTI:**

A skupina: zelo zahtevna pot, ferata, **primerna le za** izkušene planince brez vrtoglavice in strahu pred višino in odprtimi, zračnimi predeli. Kondicijsko zahtevna tura.

B skupina: lahka pot.

- **POTREBNA OPREMA IN DOKUMENTI:**

Osebna oprema:

- vremenu in razmeram primerna osebna planinska oprema,
- nahrbtnik,
- visoki, čez gleženj segajoči planinski čevlji z dobro narebrenim podplatom,
- rezervna kratka in dolga majica,
- vetrovka,
- topla oblačila,
- kapa, rokavice,
- zaščita pred soncem (sončna očala (100% zaščita UVA + B in vsaj tretja kategorija zatemnitve) in sončna krema in krema za ustnice, kapa s šildkom),
- prva pomoč, alu folija,
- po želji: mobi, fotoaparatus, knjižica za žige in vtise ...

Tehnična oprema:

- zložljive pohodne palice,
- plezalni pas,
- čelada,
- samovarovalni komplet,
- zaščitne rokavice za ferate,

Dokumenti:

~ Planinsko društvo Ribnica ~

- osebna izkaznica,
- zdravstvena izkaznica,
- plačana planinska članarina za leto 2019,
- ter dobra volja in varen korak.

• **HRANA IN PIJAČA:** med potjo iz nahrbtnika. Po sestopu z vrha oz. s sedla se bomo ustavili v koči Pellarini.

• **PRIJAVE Z AKONTACIJO:** v torek pred pohodom, **13. avgusta**, ob **19. uri**, v pisarni PD Ribnica, Škrabčev trg 5, Ribnica. **Akontacija 20 EUR** se plača ob prijavi.

• **ČASOVNICA HOJE (za skupni čas pohoda je potrebno dodati še čas za večje postanke):**

| Skupina A | | Skupina B | |
|----------------------------------|----------------|----------------------------------|----------------|
| Dolina Zajzera–Rifugio Pellarini | 2 h | Dolina Zajzera–Rifugio Pellarini | 2 h |
| Rifugio Pellarini–Veliki Nabojs | 3 h | Rifugio Pellarini–sedlo Nabojs | 1 h 30' |
| Veliki Nabojs–Rifugio Pellarini | 2 h | sedlo Nabojs–Rifugio Pellarini | 1 h 15' |
| Rifugio Pellarini–Dolina Zajzera | 1 h 30' | Rifugio Pellarini–Dolina Zajzera | 1 h 45' |
| Skupaj: | 8 h 30' | Skupaj: | 6 h 30' |

• **OPIS POTEKA TURE:**

Naš prevoz nas bo pripeljal na parkirišče v dolini Zajzera (897 m), od koder se bomo skozi gozd povzpeli do kočice **Rifugio Pellarini (1.499 m)**, malo nad kočico pa se bo skupna pot razdelila.

Skupina A: ferata Via Alpinistica Gasparini Florit in Veliki Nabojs (2.313 m)

Od kočice bomo šli nekaj minut (200 metrov, višinskih 30 metrov) po poti 616, nato pa nas bo smerokaz usmeril desno na vzhodni greben izjemno razgledne gore, ki je vse prevečkrat v senci sosednjega Viša.

Nova pot Via Alpinistica Gasparini Florit (iz leta 2015) je čudovita, izjemno razgledna in lepo označena, primerna za zelo izkušene, brez strahu pred višino in zračnimi predeli.

Ferata Via Alpinistica Gasparini Florit je poimenovana, tako pravijo viri, v spomin na zgodovinsko babico Valcanale, ki je leta 1965 rodila otroka na Pellariniju.

Prvi del ferate ima jeklenice, v drugem delu poti pa so pustili 'prosto' pot in brez varoval (označeno pa s pikami in rdečim okvirjem pravokotnika), je resnično le za tiste brez vrtoglavice.

Nekako na sredi poti je tudi vpisna knjiga; za celotno pot od kočice Pellarini do vrha V. Nabojsa so predvideli 3 ure. Tik pred vrhom Velikega Nabojsa (50 višinskih metrov pod vrhom) se Via Alpinistica Gasparini Florit priključi normalni poti s sedla Nabojs, od priključka do vrha so popravili varovala in je pot izredno lepo narejena.

Na vrhu s prekrasnimi razgledi je križ in vpisna skrinjica.

SESTOP: Sestopili bomo po normalni zelo zahtevni poti na Veliki Nabojs. Pot poteka po zelo krušljivih delih, po skalah z gruščem. Potrebna bo še posebna pazljivost. Tako za vzpon kot za sestop.

Skupina B: Nabojsova škrbina (1.973 m)

Od kočice Rifugio Pellarini (1.499m) se bomo napotili v smeri Sella Nabojs – sedlo Nabojs na višini 1.973 metrov. Dosegli ga bomo najprej go macesnovem gozdu, ruševju, v zadnjem delu pa je pot gruščnata in se vije v ključih. SESTOP: Sestopili bomo po poti vzpona.

Previden, varen korak je naše vodilo. Na vrhu smo šele na polovici poti, naš cilj je varen sestop in povratek domov.

- **VODJA TURE in vodji skupin:** A skupina: Zdenka Mihelič, vodnik PZS (vodja, informacije: 041 222 358). B skupina: Stane Babič, vodnik PZS (informacije: 041 415 308).

Srečno in varen korak,
PD Ribnica

Spodaj sledijo slike →

Gremo **skupaj varneje** v gore!

Pripravila: Zdenka



Označbe na poti "Via Alpinistica Gasparini Florit", vpisna knjiga in Marija v votlinici, foto Zdenka M




Izjemni pogledi na mogočni Viš (2666 m, najvišji na desni) in na gore, z leve so Divja koza, 2507 m, Mala špica, 2463 m, Gamsov turn, 2503 m, in špica vmes Gamsova mati, 2518 m. Foto Zdenka M

~ Planinsko društvo Ribnica ~



Nova pot Via Alpinistica GF (iz leta 2015) je čudovita, izjemno razgledna in lepo označena, primerna za zelo izkušene, brez strahu pred višino in zračnimi predeli. Foto Zdenka M



Razgledi s poti Via Alpinistica Gasparini Florit so čudoviti – vidi se daleč v naše Julijce s Špikom, Škrlatico, Mangartom, foto Simon Figar

Gremo skupaj varneje v gore!

Pripravila: Zdenka




Vršni del vzpona na Veliki Nabojs, foto Zdenka M

Gremo skupaj varneje v gore!

Pripravila: Zdenka



Nekaj mehkih, cvetočih lepot s poti, foto Zdenka M



Na vrhu Velikega Nabojsa, foto Zdenka M